


**Stadtwerke
Aalen**

**Für Sie
am Werk**

Wasserschutzgebiet der Stadtwerke Aalen

Gemarkung:

Flur:



Maßstab: 1:25000







Flurkarte:

WSG-Nummer: 136005

Bezeichnung des WSG: Waschaldequelle/Kochersprung

lfd. Kartennummer: 01-31

Legende

- Fassungsbereich** Zone I  
- Engere Schutzzone** Zone II  
- Weitere Schutzzone** Zone III  

Gefertigt:

Aalen, den 14.02.2022

Planfertiger: Mehser